	ACTA DE REUNIÓN	Código: A4_FO_01
		Versión: 1
		Vigente desde: 19/12/2023

No Acta:	Dependencia: Parque Nacional Natural Serranía de los Churumbelos Auka Wasi-DTAM	Fecha (dd/mm/aaaa): 07 de Septiembre de 2026

EQUIPO DE TRABAJO:

PNN SCHAW: Edilberto Becerra Chindoy (Contratista.)

OBJETIVO DE LA REUNIÓN:

Apoyo Cartográfico -Salida Graficas: Amenazas, Gobernabilidad y Presiones.

TEMAS A TRATAR:

1. **Generación de Imágenes Cartográficos.**

RESUMEN TEMAS TRATADOS:

No. Tema	Resumen
1	**RELATORIA** El dia 7 de septiembre de 2026, el equipo de trabajo del PNN SCHAW adelantó una reunión técnica con el fin de revisar, consolidar y ajustar los insumos geográficos y conceptuales requeridos por la Dirección General de Parques Nacionales Naturales de Colombia. En el Marco de esta reunión, se apoyó la gestión mediante la elaboración de salidas graficas de los algunos componentes de gran relevancia para el área protegida: Gobernabilidad, Presiones y Amenazas. En cuanto a la Gobernabilidad, el trabajo cartográfico se ha enfocado en visibilizar el nivel actual del control territorial en la zona, el cual se encuentra por debajo del 60% debido a la presencia de grupos armados ilegales. Mediante la salida gráfica de este mapa, se representó la localización geográfica de la presencia de minas antipersonal y situaciones de orden público en sectores críticos como Santa Rosa, Villa María de Anamú, San José de Inchiyaco, Mocoa y Piamonte, apoyando la argumentación del reporte con datos y coordenadas oficiales. En cuanto a la salida gráfica de Presiones, la cartografía permitió ubicar espacialmente los impactos directos dentro del área protegida. En el mapa se representó con precisión el traslape de la minería ilegal en el resguardo indígena Villa María de Anamú (Mocoa), las coordenadas de vías ilegales y los puntos críticos con presencia de cultivos ilícitos de coca paralelos al río Caquetá y en sectores de Piamonte. Asimismo, se logró un contraste visual claro de los colores para distinguir los resguardos indígenas y mostrar predios caracterizados donde los procesos de ordenamiento se han visto frenados por situaciones de orden público. Finalmente, en el mapa de Amenazas se representaron las dinámicas de las áreas aledañas que ponen en riesgo la conservación del parque. En esta salida gráfica se georreferenciaron proyectos de infraestructura vial (como

las Vías 4G Santana – Neiva y la Marginal de la Selva), áreas de exploración petrolera en Piamonte y Villa garzón, actividades de ganadería extensiva, tala selectiva y concesiones de minería. Gracias a estos ajustes cartográficos y a la posterior reunión de seguimiento, se entregaron imágenes de fácil interpretación que apoyan de manera clara las decisiones del PNN SCHAW.

Imagen 1: Esquemas Cartográficos generado. (Gobernabilidad, Amenazas y Presiones).

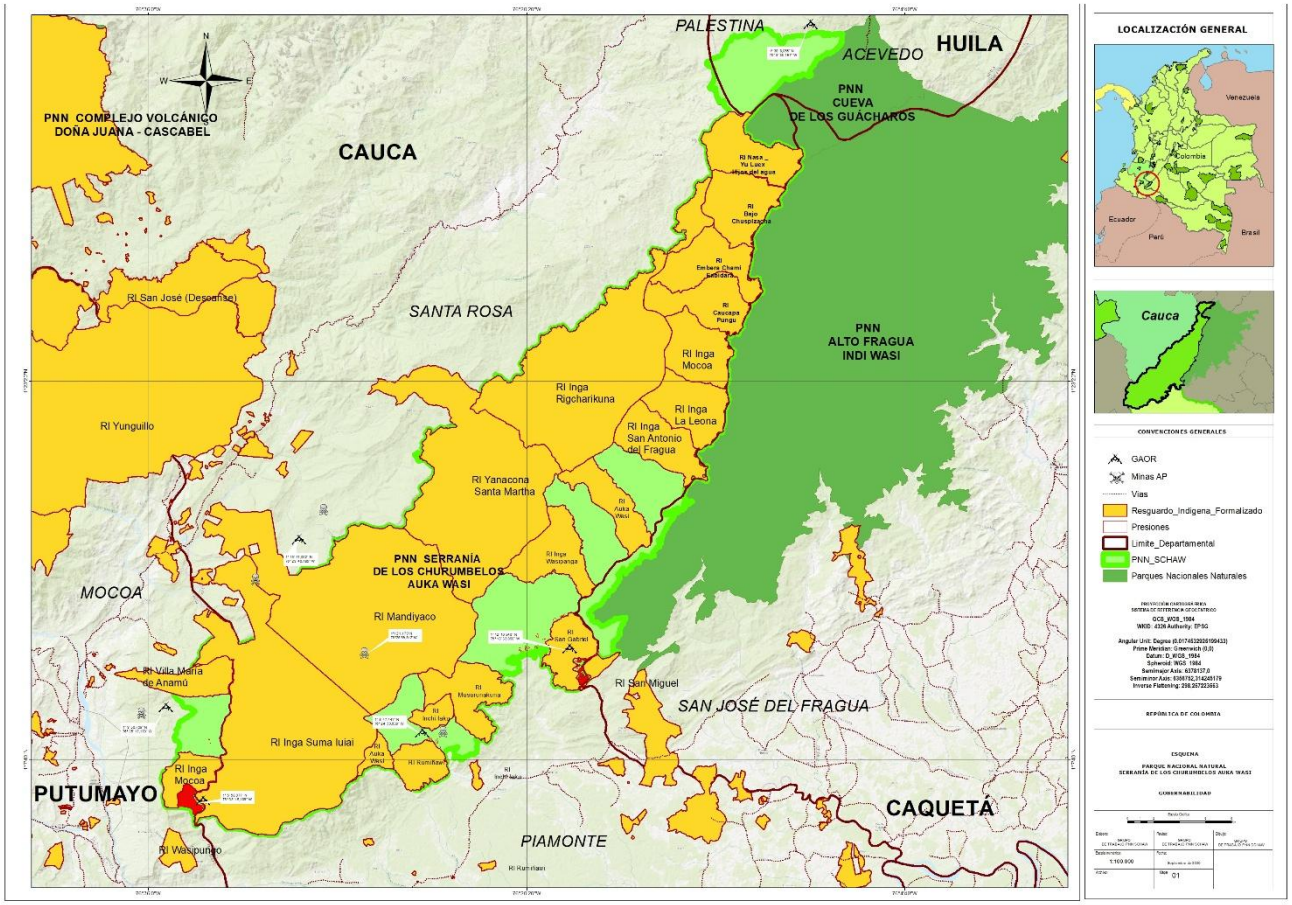

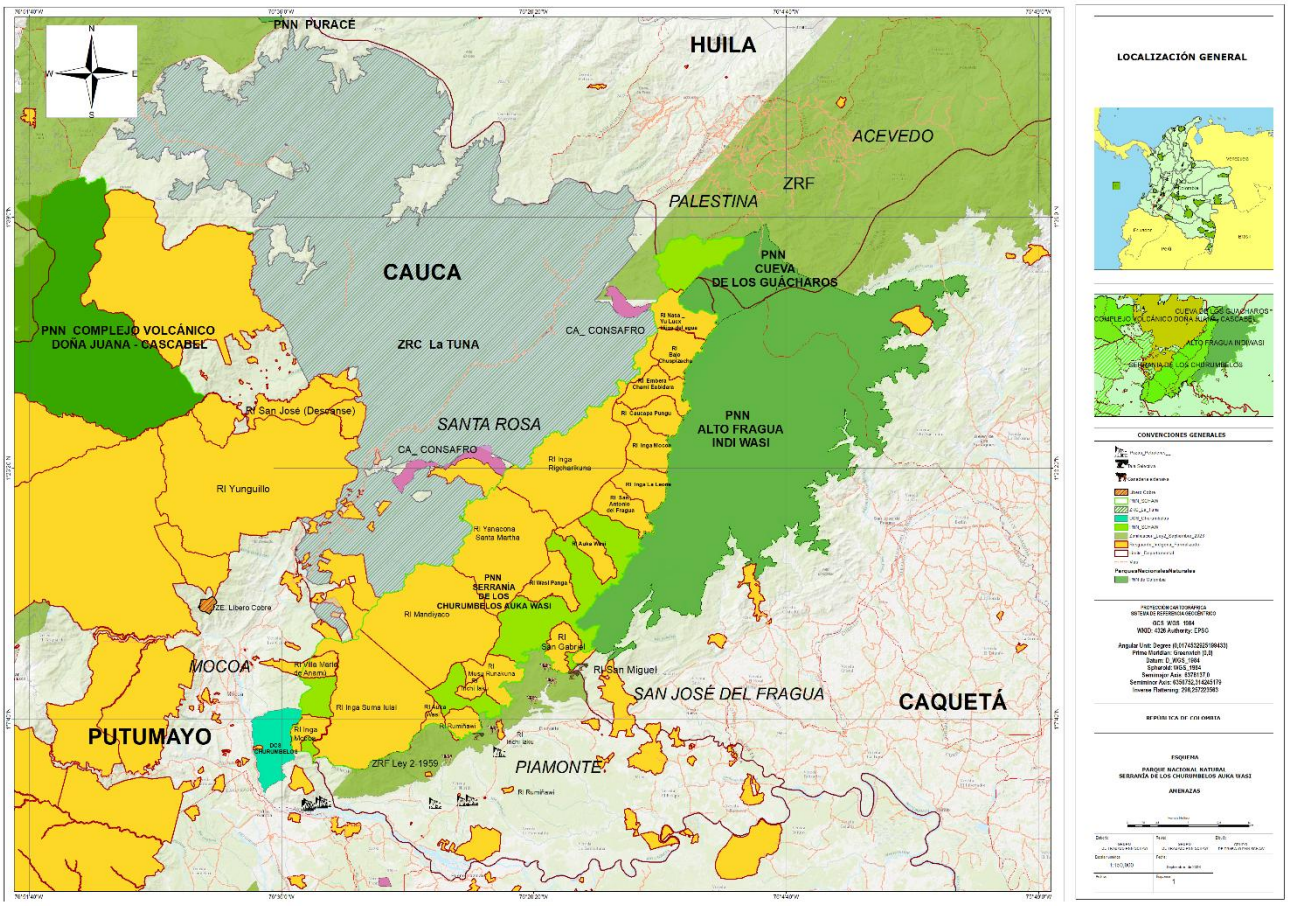
PNN PURACÉ
HUILA
ACEVEDO
ZRF
PALESTINA
CAUCA
PNN CUEVA DE LOS GUÁCHAROS
PNN COMPLEJO VOLCÁNICO DOÑA JUANA - CASCABEL
ZRC La TUNA
CA_ CONSAFRO
RI San José (Descanse)
SANTA ROSA
PNN ALTO FRAGUA INDI WASI
RI Yunguillo
PNN SERRANÍA DE LOS CHURUMBELOS AUKA WASI
MOCOA
SAN JOSÉ DEL FRAGUA
CAQUETÁ
PUTUMAYO
PIAMONTE
ZRF Ley 2 1959
LOCALIZACIÓN GENERAL
CONVENCIONES GENERALES

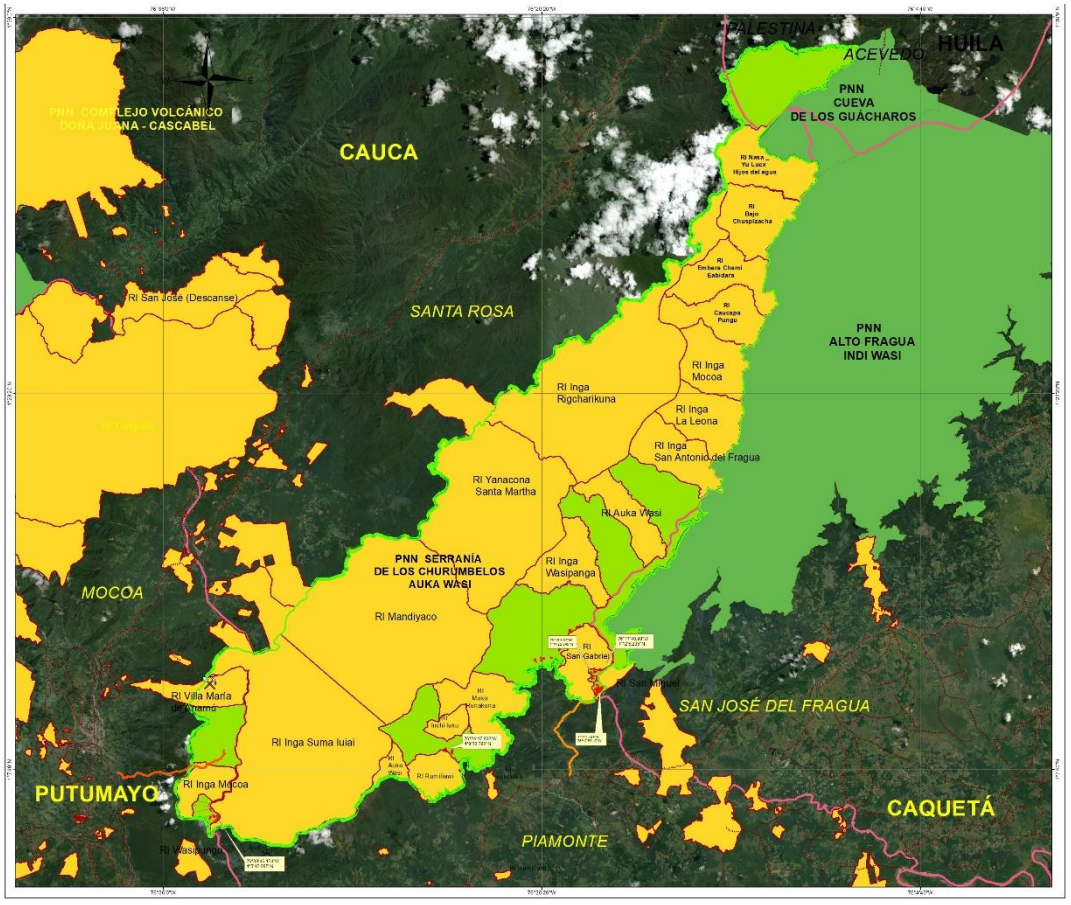
PALESTINA
ACEVEDO
HUILA
PNN
CUEVA
DE LOS GUÁCHAROS
PNN COMPLEJO VOLCÁNICO
DOÑA JUANA - CASCABEL
CAUCA
RI Nasa _
Yu Luca
Hijos del agua
RI
Bajo
Chuspiazcha
RI
Embera Chami
Eabidara
RI San José (Descanse)
SANTA ROSA
RI
Caucaya
Pungu
PNN
ALTO FRAGUA
INDI WASI
RI Inga
Mocoa
RI Inga
Rigcharikuna
RI Inga
La Leona
RI Inga
San Antonio del Fragua
RI Yanacona
Santa Martha
RI Auka Wasi
PNN SERRANÍA
DE LOS CHURUMBELOS
AUKA WASI
RI Inga
Wasipanga
MOCOA
RI Mandiyaco
RI
San Gabriel
RI San Miguel
RI Villa María
de Xiamo
SAN JOSÉ DEL FRAGUA
RI Inga Suma Iuiai
RI Inga Mocoa
PUTUMAYO
CAQUETÁ
PIAMONTE
LOCALIZACIÓN GENERAL
Venezuela
Colombia
Ecuador
Perú
Brasil
Cauca
CONVENCIONES GENERALES
Minería
Vía llega_ La Sonora _
Vía llegal El Zarzal
Vías
Resguardo_Indígena_Formalizado
Presiones -Cultivos Ilícitos
Límite_Departamental
PNN_SCHUAW_25K
REPÚBLICA DE COLOMBIA
ESQUEMA
PARQUE NACIONAL NATURAL
SERRANÍA DE LOS CHURUMBELOS AUKA WASI
PRESIONES

2	

COMPROMISOS ADQUIRIDOS EN ESTA REUNIÓN

Actividad	**Responsable de la ejecución Dependencia y/o nombre completo**	**Fecha de Ejecución dd/mm/aaaa**

SEGUIMIENTO AL CUMPLIMIENTO DE COMPROMISOS ANTERIORES

Actividad	**Responsable de la ejecución**	**Fecha de Ejecución del compromiso**	**Estado (Finalizado, en ejecución, sin iniciar)**

ASISTENCIA Y APROBACIÓN DEL ACTA

NOMBRE Y APELLIDO	**ÁREA –DEPENDENCIA-ENTIDAD**	**FIRMA**
Edilberto Becerra Chindoy	PNN SCHAW -DTAM	

DOCUMENTOS ANEXOS AL ACTA